














Potwierdzam zgodność mapy z oryginałem mapy do celów projektowych

**LEGENDA:**

-  istniejący krawężnik
-  linia oddziaływania inwestycji (granice działek Inwestora)
-  projektowany krawężnik 15x30 cm
-  projektowany krawężnik 15x22 cm
-  projektowany opomnik 12x25 cm
-  projektowane obrzeże 8x30 cm
-  projektowana wymiana nawierzchni chodnika kostka bet. gr. 8 cm
-  projektowane zjazdy, kostka bet. gr. 8 cm
-  profilowanie rowów
-  projektowane barierki ochronne dla pieszych
-  istniejące barierki do usunięcia

Jednostka projektowa:	 ul. Żimowa 18 87-800 Włocławek tel. kom. 607 542 675		
Lokalizacja:	Powiat włocławski, gmina Baruchowo, obręb ewidencyjny Baruchowo, dz. nr 166, obręb ewidencyjny Kłotno, dz. nr 322		
Inwestor:	Powiat Włocławski ul. Cyganka 28, 87-800 Włocławek		
Nazwa inwestycji:	Remont chodnika przy drodze powiatowej nr 2918C Baruchowo - Górn Duży - Patrowo w m. Baruchowo		
Stadium dokumentacji:	Projekt budowlany		
Nazwa rysunku:	Plan zagospodarowania terenu		
Projektant:	mgr inż. Piotr Przybylski wzrost 170cm, waga 70kg, data urodzenia 19.03.1980	Branda: drogowa	Podpis: 
Data: 19.03.2020r.	Skala: 1:500	Nr rysunku: 2.2	